4-1

地　　番	200-70
土地の所在	松阪市阿形町字桜通

地積測量図

座標求積表

地　番	(69) 200-70		
測　点	Xn	Yn	(Xn+1 − Xn−1) Yn
6498	-159814.006	46778.897	-458058.959424
6484	-159822.603	46792.315	-60970.386445
6483	-159815.309	46796.992	710565.526528
6378	-159807.419	46802.048	374229.175808
6377	-159807.313	46801.109	14555.144899
6376	-159807.108	46799.523	20732.188689
6375	-159806.870	46797.698	23305.253604
6374	-159806.610	46795.875	24661.426125
6373	-159806.343	46794.055	26766.199460
6372	-159806.038	46792.235	28590.055585
6371	-159805.732	46790.418	29384.382504
6370	-159805.410	46788.605	30880.479300
6369	-159805.072	46786.794	32189.314272
7212	-159804.722	46784.987	-111535.409008
6503	-159807.456	46780.800	-213975.379200
6502	-159809.296	46780.302	-141089.390832
6501	-159810.472	46779.976	-109792.603672
6500	-159811.643	46779.629	-109417.552231
6499	-159812.811	46779.273	-110539.422099
		倍　面　積	480.043863
		面　積	240.0219315
		地　積	240.02 ㎡

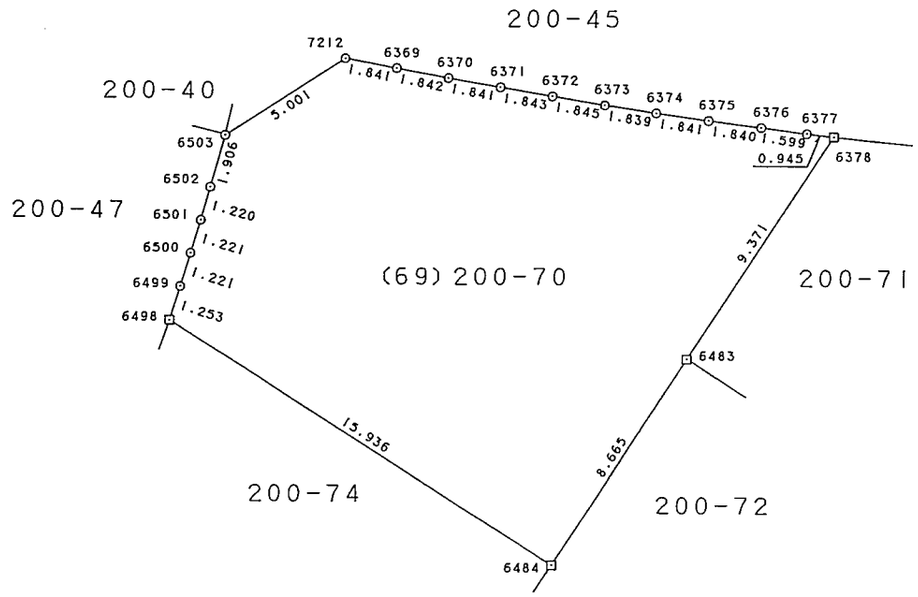

境界標の種類	筆　界
コンクリート杭	⊡
金　属　標	⊠
金　属　鋲	⊗

作製者	松阪市清生町４９５番地の２ 土地家屋調査士　三　宅　敏　(平成14年 2月22日作製)

申請人	日の出開発 株式会社 代表取締役　田 村 憲 司

縮尺 1／250

(三重県土地家屋調査士会用紙)

5-1

地　　番	200-75
土地の所在	松阪市阿形町字桜通

地積測量図

座標求積表

地　番	(74) 200-75		
測　点	Xn	Yn	(Xn+1 − Xn-1) Yn
6523	-159853.240	46755.989	-392423.015677
6531	-159861.042	46768.175	-191188.299400
6532	-159857.328	46770.546	722371.082970
6508	-159845.597	46778.066	785356.950074
6509	-159840.539	46770.159	185724.301389
6510	-159841.626	46765.270	-89882.848940
6511	-159842.461	46764.682	-86000.250198
6512	-159843.465	46763.976	-93527.952000
6513	-159844.461	46763.242	-92357.402950
6514	-159845.440	46762.507	-91701.276227
6515	-159846.422	46761.760	-90858.099680
6516	-159847.383	46760.999	-89547.313085
6517	-159848.337	46760.222	-88844.421800
6518	-159849.283	46759.434	-88375.330260
6519	-159850.227	46758.644	-87532.181568
6520	-159851.155	46757.853	-86829.333021
6521	-159852.084	46757.044	-69855.023736
6522	-159852.649	46756.533	-54050.552148
		倍　面　積	479.033743
		面　積	239.5168715
		地　積	239.51 ㎡

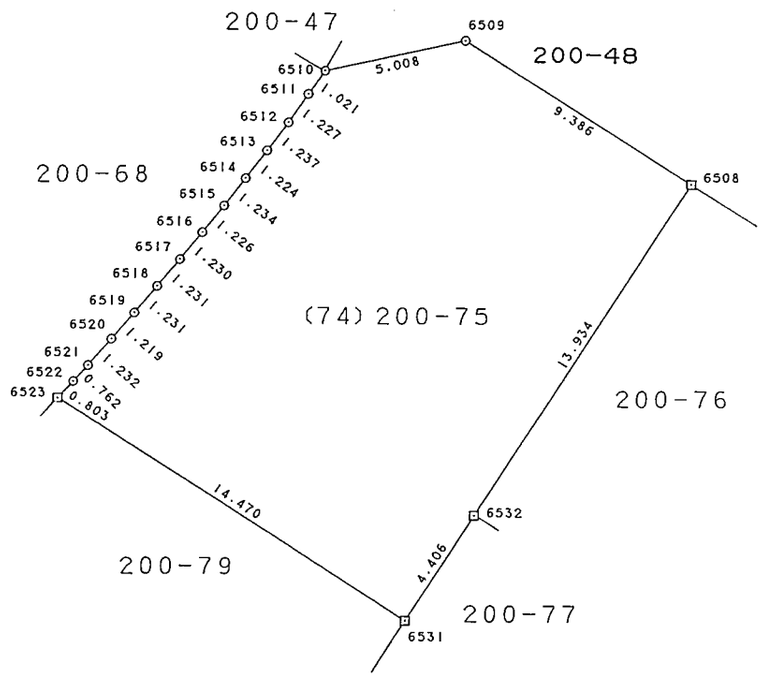

境界標の種類	筆　界
コンクリート杭	⊡
金　属　標	⊠
金　属　鋲	⊗

作製者	松阪市清生町４９５番地の２ 土地家屋調査士　三　宅　敏　(平成14年 2月22日作製)	申請人	日の出開発 株式会社 代表取締役　田 村 憲 司	縮尺	1／250

(三重県土地家屋調査士会用紙)

5-4

地　　番	200-78
土地の所在	松阪市阿形町字桜通

地積測量図

座　標　求　積　表

地　番	(77) 200-78		
測　点	Xn	Yn	(Xn+1 − Xn-1) Yn
6720	-159877.170	46757.846	-480109.562728
6721	-159878.451	46758.614	-134197.222180
6722	-159880.040	46759.540	-149209.692140
6723	-159881.642	46760.456	-150147.824216
6724	-159883.251	46761.343	-150711.808489
6725	-159884.865	46762.226	-151416.087788
6726	-159886.489	46763.095	-178775.312185
6727	-159888.688	46764.266	701.463990
7033	-159886.474	46768.461	-23805.146649
6979	-159889.197	46772.416	-66744.237632
6980	-159887.901	46773.308	131666.862020
6981	-159886.382	46774.345	142053.685765
6982	-159884.864	46775.379	142243.927539
6983	-159883.341	46776.407	142293.830094
6984	-159881.822	46777.425	142624.368825
6985	-159880.292	46778.446	128079.385148
6986	-159879.084	46779.251	85699.587832
6987	-159878.460	46779.663	509945.106363
6530	-159868.183	46763.601	60325.045290
		倍　面　積	516.368859
		面　積	258.1844295
		地　積	258.18 ㎡

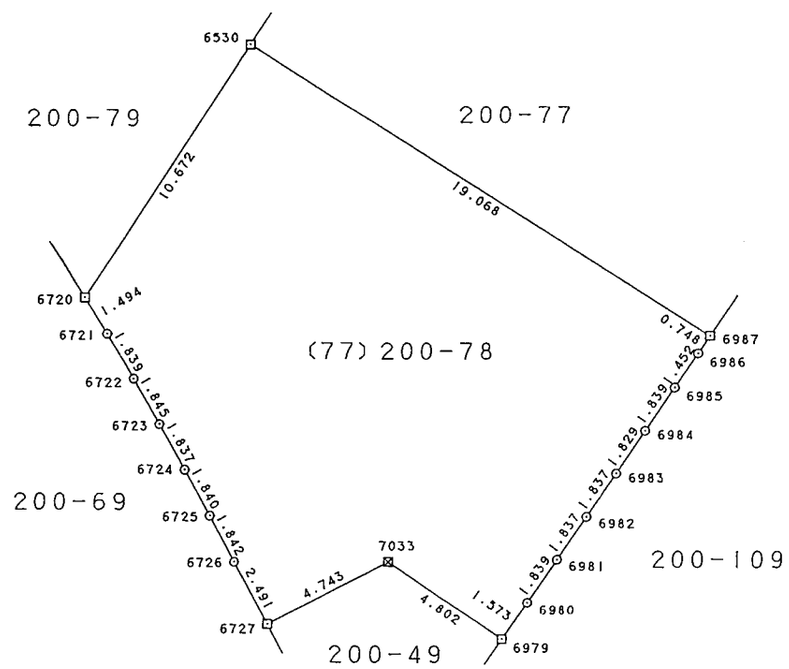

境界標の種類	筆　界
コンクリート杭	⊡
金　属　標	⊠
金　属　鋲	⊗

作製者	松阪市清生町４９５番地の２ 土地家屋調査士　三　宅　敏　(平成14年　2月22日作製)	申請人	日の出開発　株式会社 代表取締役　田　村　憲　司	縮尺	1／250

(三重県土地家屋調査士会用紙)

16-9

地　　番	200−121
土地の所在	松阪市阿形町字桜通

地積測量図

座標求積表

地　番	(12) 200−121		
測　点	Xn	Yn	(Xn+1 − Xn−1) Yn
7645	−159932.101	46660.887	105826.891716
7268	−159933.452	46660.367	−428108.867225
7267	−159941.276	46659.006	−562940.907390
7638	−159945.517	46659.083	−280514.406996
7294	−159947.288	46676.013	−47329.477182
7259	−159946.531	46676.086	92138.593764
7258	−159945.314	46676.219	113423.212170
7257	−159944.101	46676.369	113143.518456
7256	−159942.890	46676.529	113097.229767
7255	−159941.678	46676.711	113144.347464
7254	−159940.466	46676.898	112864.739364
7253	−159939.260	46677.107	112491.827870
7252	−159938.056	46677.331	112258.981055
7251	−159936.855	46677.562	109038.784832
7250	−159935.720	46677.785	221906.189890
		倍　面　積	440.657555
		面　積	220.3287775
		地　積	220.32　㎡

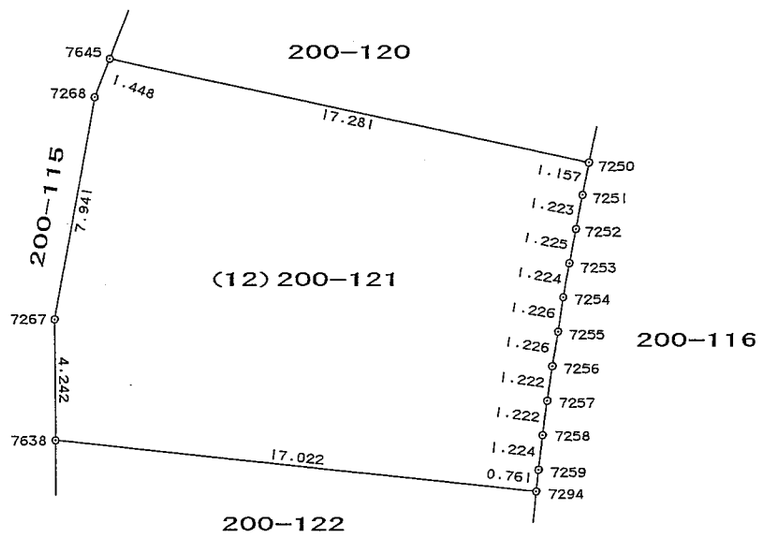

境界標の種類	筆　界	
コンクリート杭	7250	7294
金　属　標	7638	7645

作製者	松阪市清生町 495 番地の 2 土地家屋調査士　三　宅　敏　見　（平成17 年 2 月22 日作製）	申請人	日の出開発株式会社 代表取締役　田　村　憲　司	縮尺	1／250

（三重県土地家屋調査士会用紙）

（会員専用）

16-8

地　　番	200−122
土地の所在	松阪市阿形町字桜通

地積測量図

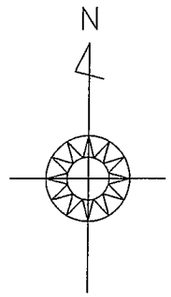

座　標　求　積　表

地　番	(13) 200−122		
測　点	Xn	Yn	(Xn+1 − Xn−1) Yn
7638	−159945.517	46659.083	−556549.542024
7265	−159959.216	46659.263	−680292.054540
7264	−159960.097	46675.191	336154.725582
7263	−159952.014	46675.639	434176.793978
7262	−159950.795	46675.728	113842.100592
7261	−159949.575	46675.819	113702.295084
7260	−159948.359	46675.918	106747.824466
7294	−159947.288	46676.013	132653.228946
		倍　面　積	435.372084
		面　積	217.6860420
		地　積	217.68　㎡

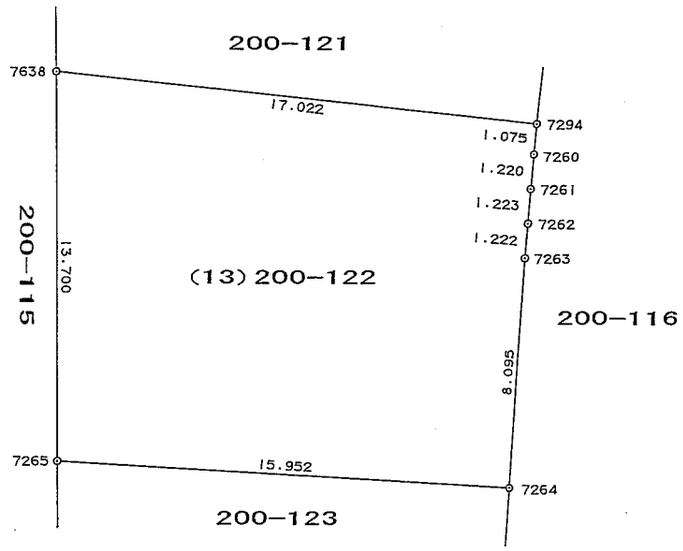

境界標の種類	筆　界	
コンクリート杭	7264	7294
金　属　標	7265	7638

作製者	松阪市清生町495番地の2 土地家屋調査士　三　宅　敏　見　（平成17年2月22日作製）	申請人	日の出開発株式会社 代表取締役　田　村　憲　司	縮尺	1／250

（会員専用）

（三重県土地家屋調査士会用紙）

16-5

地　　番	200−125
土地の所在	松阪市阿形町字桜通

地積測量図

座標求積表

地　番	(16) 200−125		
測　点	Xn	Yn	(Xn+1 − Xn−1) Yn
7642	−159972.865	46657.345	675878.299670
7641	−159972.114	46640.766	−598214.464716
7300	−159985.691	46640.030	−675627.474580
7299	−159986.600	46656.597	598417.513122
		倍　面　積	453.873496
		面　積	226.9367480
		地　積	226.93　㎡

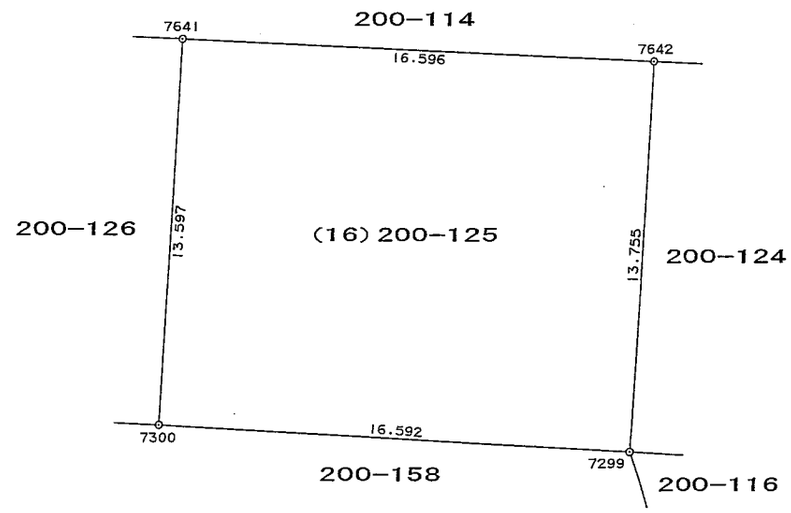

境界標の種類	筆　界	
コンクリート杭	7299	7300
金　属　標	7641	7642

作製者	松阪市清生町495番地の2 土地家屋調査士　三　宅　敏　見　（平成17年2月22日作製）	申請人	日の出開発株式会社 代表取締役　田　村　憲　司	縮尺	1／250

（三重県土地家屋調査士会用紙）

（会員専用）

16-4

地　　番	200−126
土地の所在	松阪市阿形町字桜通

地積測量図

座　標　求　積　表

地　番	(17) 200−126		
測　点	Xn	Yn	(Xn+1 − Xn−1) Yn
7641	−159972.114	46640.766	659360.508942
7635	−159971.554	46627.807	−349522.041272
7634	−159979.610	46622.092	−659422.869248
7433	−159985.698	46624.295	−276342.196465
7432	−159985.537	46625.087	11702.896837
7431	−159985.447	46625.705	10957.040675
7430	−159985.302	46626.942	11237.093022
7429	−159985.206	46628.182	6667.830026
7428	−159985.159	46629.429	932.588580
7427	−159985.186	46630.675	−24807.519100
7300	−159985.691	46640.030	609678.472160
		倍　面　積	441.804157
		面　積	220.9020785
		地　積	220.90　㎡

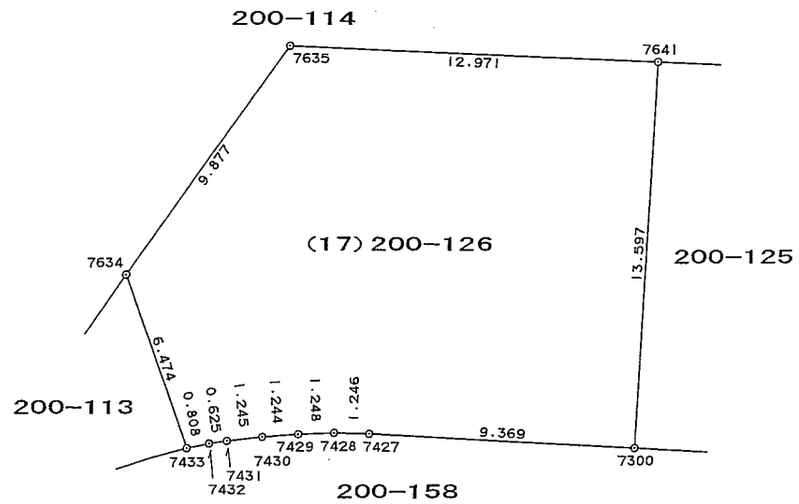

境界標の種類	筆　界
コンクリート杭	7300
金　属　標	7433　7634　7635　7641

作製者	松阪市清生町 495 番地の 2 土地家屋調査士　三　宅　敏　見　（平成17 年 2 月22 日作製）	申請人	日の出開発株式会社 代表取締役　田　村　憲　司	縮尺	1／250

（三重県土地家屋調査士会用紙）

（会員専用）

8-5

地　　番	200−134
土地の所在	松阪市阿形町字桜通

地積測量図

座標求積表

地　番	(25) 200−134		
測　点	Xn	Yn	(Xn+1 − Xn−1) Yn
7620	−159971.677	46683.595	−451196.945675
7388	−159981.952	46683.035	−508845.081500
7389	−159982.577	46683.025	−57933.634025
7390	−159983.193	46683.074	−57046.716428
7391	−159983.799	46683.197	−55693.054021
7392	−159984.386	46683.382	−54152.723120
7393	−159984.959	46683.624	−52145.608008
7394	−159985.503	46683.928	−49625.015464
7395	−159986.022	46684.275	−46357.485075
7396	−159986.496	46684.676	−41969.523724
7397	−159986.921	46685.126	−37301.415674
7398	−159987.295	46685.620	−32446.505900
7399	−159987.616	46686.152	−27684.888136
7400	−159987.888	46686.720	−22129.505280
7401	−159988.090	46687.304	−15967.057968
7402	−159988.230	46687.910	−10738.219300
7403	−159988.320	46688.536	−5602.624320
7404	−159988.350	46689.156	140.067468
7405	−159988.317	46689.768	4575.597264
7406	−159988.252	46690.373	6816.794458
7407	−159988.171	46690.979	8917.976989
7408	−159988.061	46691.578	11439.436610
7409	−159987.926	46692.173	14147.728419
7410	−159987.758	46692.753	17229.625857
7411	−159987.557	46693.331	20078.132330
7412	−159987.328	46693.893	22880.007570
7413	−159987.067	46694.445	26008.805865
7414	−159986.771	46694.986	28530.636446
7284	−159986.456	46695.510	47956.288770
7283	−159985.744	46696.506	71025.385626
7282	−159984.935	46697.419	79899.283909
7281	−159984.033	46698.253	291116.909202
7280	−159978.701	46702.630	548569.091980
7420	−159972.287	46694.814	327984.373536
		倍　面　積	480.138681
		面　積	240.0693405
		地　積	240.06　㎡

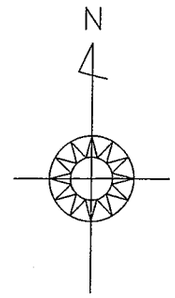

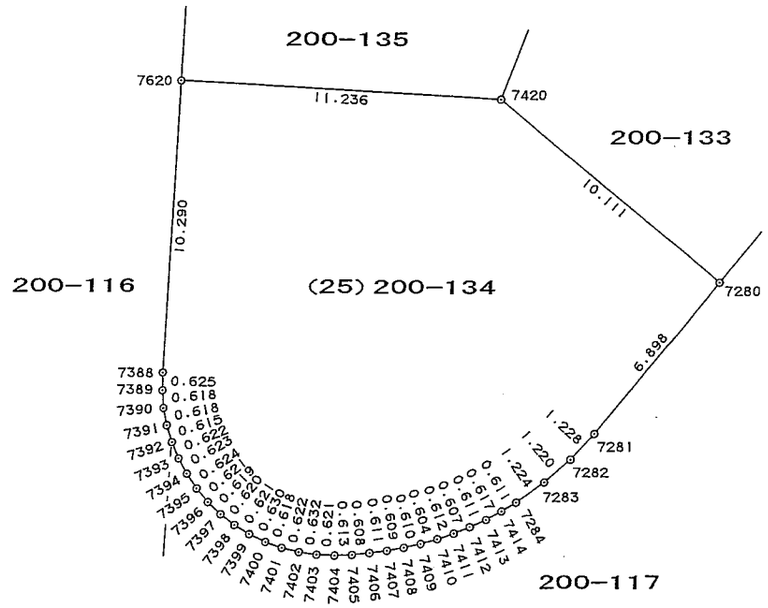

境界標の種類	筆　界
コンクリート杭	7280　7420　7620

作製者	松阪市清生町 495 番地の 2 土地家屋調査士　三　宅　敏　見　（平成17 年　2 月 20 日作製）

申請人	日の出開発株式会社 代表取締役　田　村　憲　司	縮尺	1／250

（三重県土地家屋調査士会用紙）

（会員専用）

14-14

地　　番	200−140
土地の所在	松阪市阿形町字桜通

地積測量図

座標求積表

地　番	(31) 200−140		
測　点	Xn	Yn	(Xn+1 − Xn−1) Yn
7378	−159993.702	46693.800	542955.506400
7377	−159993.926	46692.848	−20171.310336
7376	−159994.134	46691.603	−16015.219829
7375	−159994.269	46690.351	−9244.689498
7374	−159994.332	46689.094	−3454.992956
7373	−159994.343	46687.850	−3828.403700
7372	−159994.414	46686.602	−19001.447014
7371	−159994.750	46685.410	−43090.633430
7370	−159995.337	46684.317	−63724.092705
7369	−159996.115	46683.346	−81602.488808
7368	−159997.085	46682.578	−97239.809974
7367	−159998.198	46682.032	−77725.583280
7366	−159998.750	46681.863	−763341.823776
7417	−160014.550	46701.079	−317754.141516
7418	−160005.554	46708.260	973773.804480
		倍　面　積	534.674058
		面　積	267.3370290
		地　積	267.33　㎡

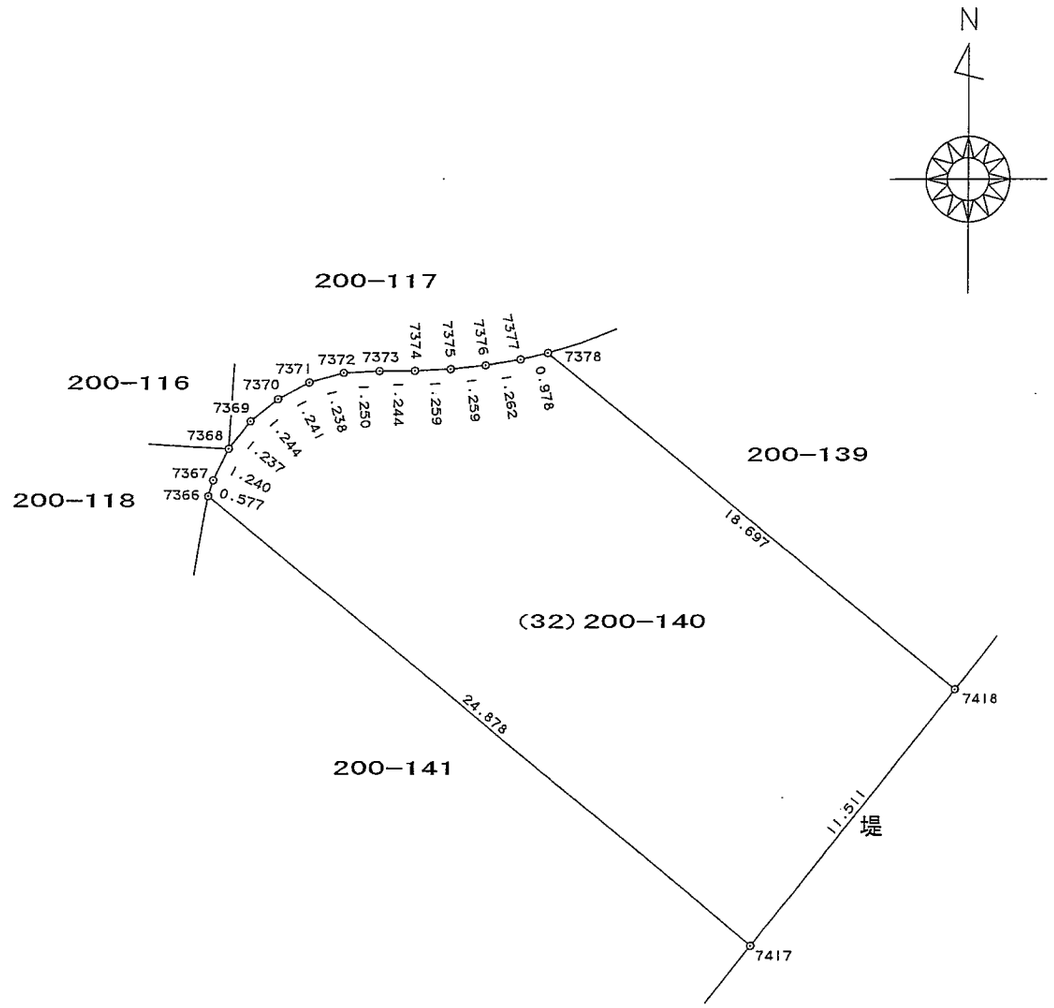

境界標の種類	筆　界			
コンクリート杭	7366	7378	7417	7418

作製者	松阪市清生町 495 番地の 2 土地家屋調査士　三　宅　敏　見　（平成17 年 2 月22 日作製）	申請人	日の出開発株式会社 代表取締役　田　村　憲　司	縮尺	1／250

（三重県土地家屋調査士会用紙）

（会員専用）

10-4

地　　番	200−146
土地の所在	松阪市阿形町字桜通

地積測量図

座標求積表

地　番	(37) 200−146		
測　点	Xn	Yn	(Xn+1 − Xn−1) Yn
7489	−160036.824	46641.092	−201676.081808
7544	−160048.922	46631.447	−1030181.927124
7483	−160058.916	46643.963	−29945.424246
7648	−160049.564	46651.419	667955.017242
7488	−160044.598	46650.834	594331.625160
		倍　面　積	483.209224
		面　積	241.6046120
		地　積	241.60 ㎡

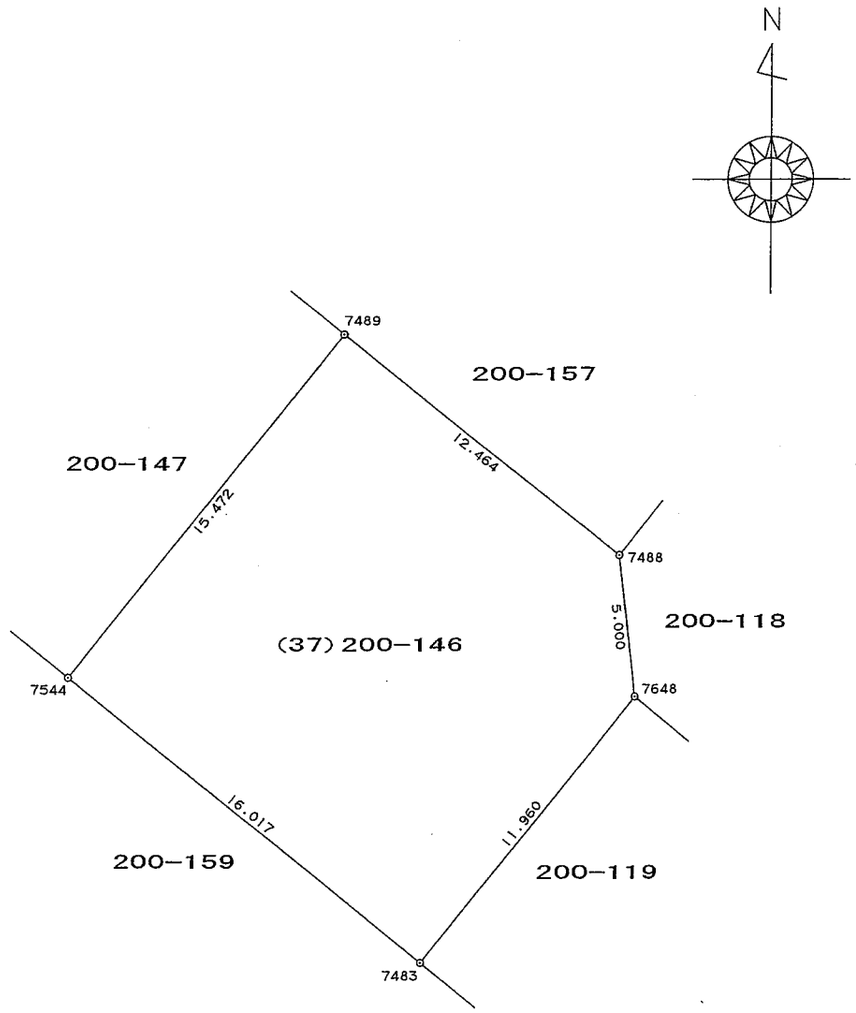

境界標の種類	筆　界	
コンクリート杭	7489	7544
金　属　標	7483	7648

作製者	松阪市清生町495番地の2 土地家屋調査士　三　宅　敏　見　（平成17年2月22日作製）	申請人	日の出開発株式会社 代表取締役　田　村　憲　司	縮尺	1／250

（会員専用）

（三重県土地家屋調査士会用紙）

10-2

地　　番	200−148
土地の所在	松阪市阿形町字桜通

地積測量図

座標求積表

地　番	(39) 200−148		
測　点	Xn	Yn	(Xn+1 − Xn−1) Yn
7556	−160032.750	46610.777	−592889.083440
7555	−160033.360	46611.600	−62273.097600
7554	−160034.086	46612.580	−68054.366800
7553	−160034.820	46613.560	−68615.160320
7552	−160035.558	46614.533	−69082.737906
7629	−160036.302	46615.504	−69410.485456
7551	−160037.047	46616.476	−69318.699812
7550	−160037.789	46617.445	−69413.375605
7549	−160038.536	46618.414	−69834.384172
7548	−160039.287	46619.376	−102888.962832
7547	−160040.743	46621.197	496096.157277
7490	−160028.646	46630.831	603402.953140
7491	−160027.803	46629.777	75120.570747
7492	−160027.035	46628.815	70735.912355
7493	−160026.286	46627.866	70035.054732
7494	−160025.533	46626.907	69986.987407
7495	−160024.785	46625.943	69286.151298
7496	−160024.047	46624.977	69051.590937
7497	−160023.304	46624.007	68956.906353
7498	−160022.568	46623.031	68256.117384
7499	−160021.840	46622.054	67788.466516
7500	−160021.114	46621.067	55945.280400
7501	−160020.640	46620.434	−542475.370024
		倍　面　積	406.424579
		面　積	203.2122895
		地　積	203.21　㎡

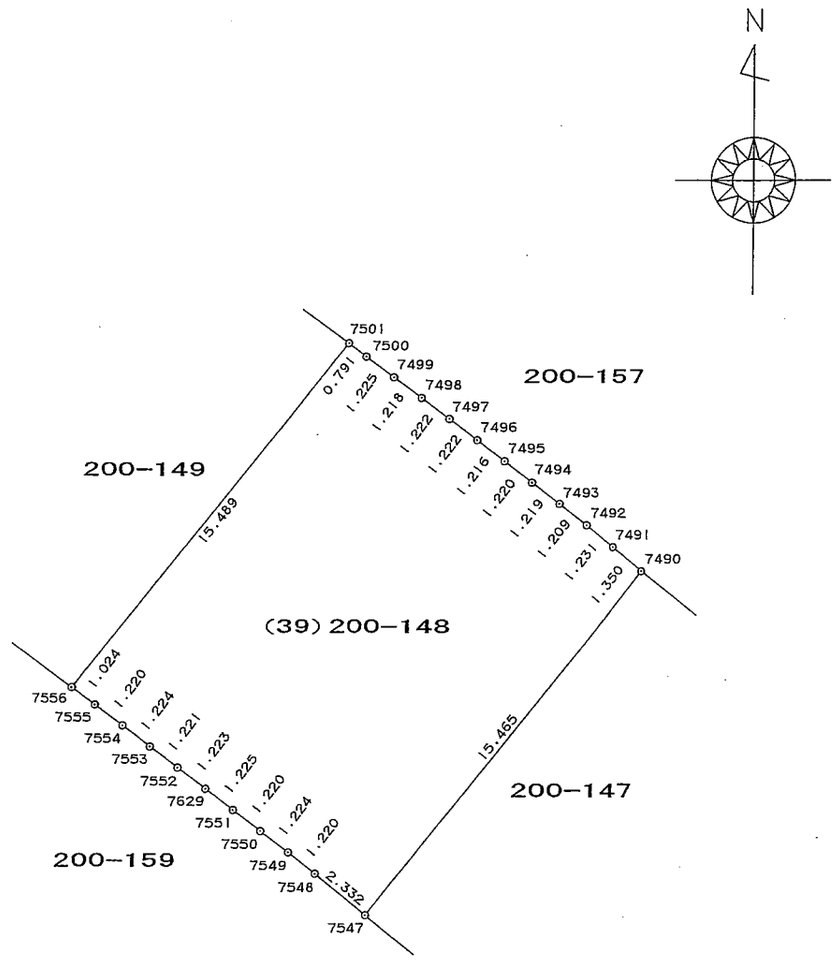

境界標の種類	筆　界			
コンクリート杭	7490	7501	7547	7556

作製者	松阪市清生町495番地の2 土地家屋調査士　三宅敏見　（平成17年　2月22日作製）	申請人	日の出開発株式会社 代表取締役　田村憲司	縮尺	1／250

（三重県土地家屋調査士会用紙）

（会員専用）

9-1

地　　番	200−150
土地の所在	松阪市阿形町字桜通

地積測量図

座標求積表

地　番	(41)200−150		
測　点	Xn	Yn	(Xn+1 − Xn−1) Yn
7512	−160009.670	46615.360	−256757.402880
7513	−160010.264	46616.224	−60181.545184
7514	−160010.961	46617.235	−65217.511765
7515	−160011.663	46618.241	−65778.338051
7516	−160012.372	46619.240	−66245.940040
7517	−160013.084	46620.242	−66573.705576
7518	−160013.800	46621.240	−66435.267000
7519	−160014.509	46622.235	−66856.284990
7520	−160015.234	46623.226	−75716.119024
7521	−160016.133	46624.436	−62942.988600
7522	−160016.584	46625.044	262032.747280
7469	−160010.513	46629.470	1044080.462770
7631	−159994.193	46630.355	762779.347090
7467	−159994.155	46629.599	279.777594
7466	−159994.187	46628.378	−7040.885078
7621	−159994.306	46627.160	−17158.794880
7465	−159994.555	46625.965	−27229.563560
7464	−159994.890	46624.794	−36134.215350
7463	−159995.330	46623.655	−45737.805555
7462	−159995.871	46622.561	−54501.773809
7461	−159996.499	46621.517	−62985.669467
7460	−159997.222	46620.531	−71049.689244
7459	−159998.023	46619.611	−78833.762201
7458	−159998.913	46618.771	−85685.301098
7457	−159999.861	46618.003	−272388.991529
7456	−160004.756	46614.416	−457240.806544
		倍　面　積	479.973309
		面　積	239.9866545
		地　積	239.98　㎡

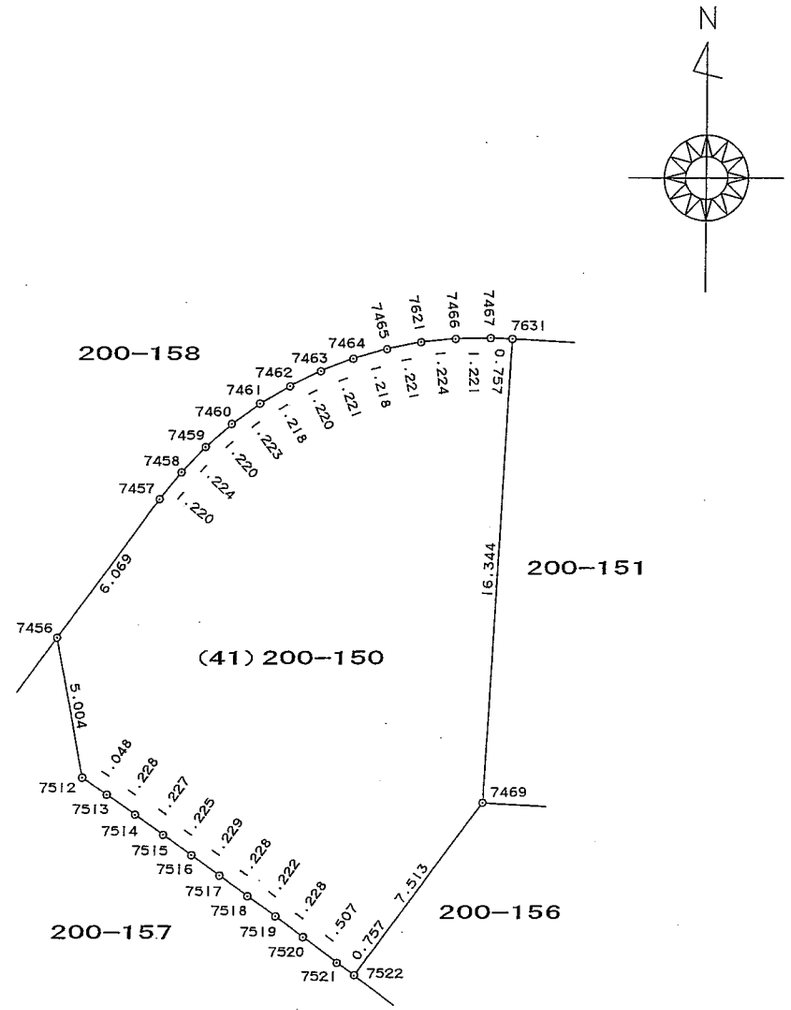

境界標の種類	筆　界
コンクリート杭	7469　7522　7631

作製者	松阪市清生町495番地の2 土地家屋調査士　三宅敏見	平成17年　2月22日作製）	申請人	日の出開発株式会社 代表取締役　田村憲司	縮尺	1／250

（三重県土地家屋調査士会用紙）

（会員専用）

9-2

地　　番	200−151
土地の所在	松阪市阿形町字桜通

地積測量図

座標求積表

地　番	(42) 200−151		
測　点	Xn	Yn	(Xn+1 − Xn−1) Yn
7631	−159994.193	46630.355	−724355.934570
7469	−160010.513	46629.470	−797643.713820
7623	−160011.299	46643.891	724566.202794
7301	−159994.979	46644.776	797905.538256
		倍　面　積	472.092660
		面　積	236.0463300
		地　積	236.04　㎡

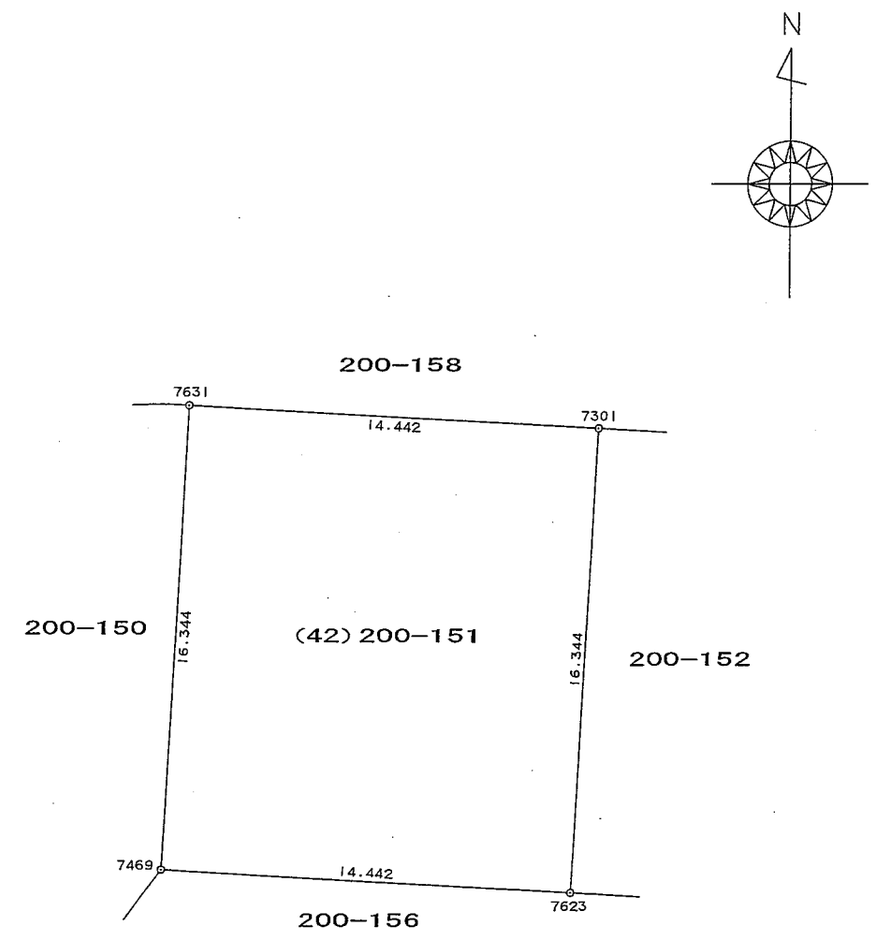

境界標の種類	筆　界			
コンクリート杭	7301	7469	7623	7631

作製者	松阪市清生町495番地の2 土地家屋調査士　三宅敏昇　（平成17年2月22日作製）	申請人	日の出開発株式会社 代表取締役　田村憲司	縮尺	1／250

（会員専用）

（三重県土地家屋調査士会用紙）

9-4

地　　番	200−153
土地の所在	松阪市阿形町字桜通

地積測量図

座標求積表

地　番	(44) 200−153		
測　点	Xn	Yn	(Xn+1 − Xn−1) Yn
7468	−159995.785	46659.524	−733814.333948
7422	−160012.103	46658.631	−795109.730871
7312	−160012.826	46671.985	25669.591750
7311	−160011.553	46672.458	113180.710650
7310	−160010.401	46672.858	107907.647696
7309	−160009.241	46673.240	108375.263280
7308	−160008.079	46673.608	108702.833032
7307	−160006.912	46673.949	109123.692762
7306	−160005.741	46674.265	110104.591135
7305	−160004.553	46674.566	110945.443382
7304	−160003.364	46674.851	104785.040495
7303	−160002.308	46675.088	326165.514944
7302	−159996.376	46670.408	304431.071384
		倍　面　積	467.335691
		面　積	233.6678455
		地　積	233.66　㎡

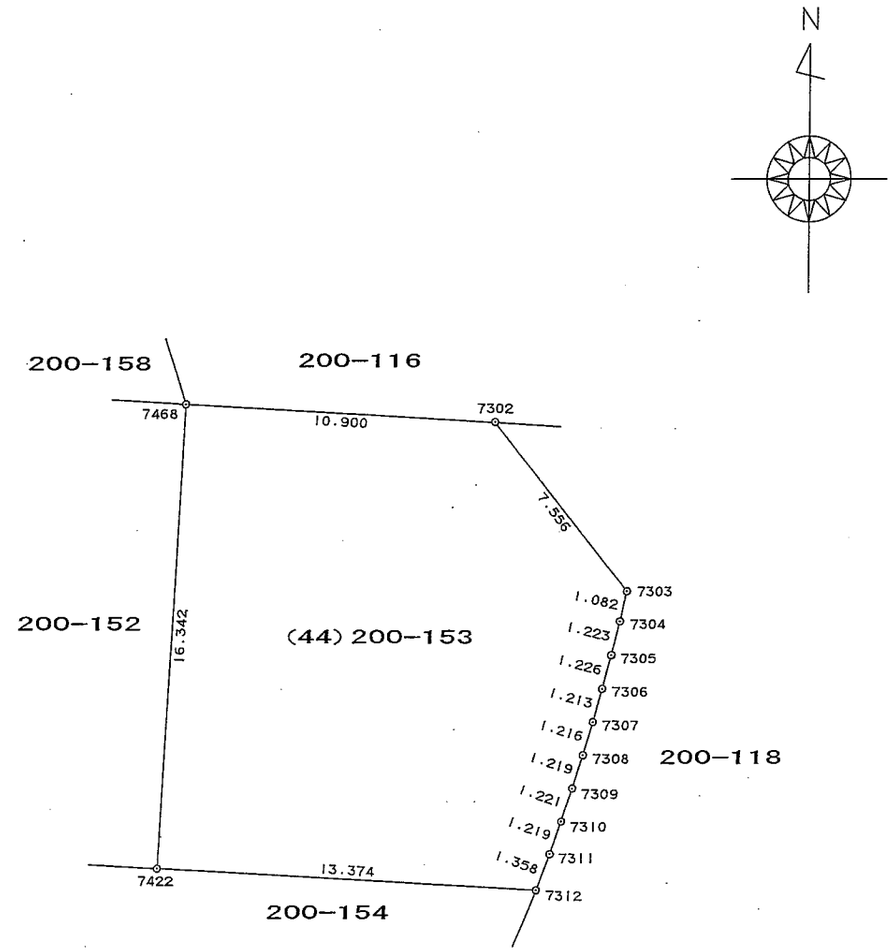

境界標の種類	筆　　界
コンクリート杭	7312　7422　7468

作製者	松阪市清生町495番地の2 土地家屋調査士　三宅敏見　（平成17年2月22日作製）	申請人	日の出開発株式会社 代表取締役　田村憲司	縮尺	1／250

（会員専用）

（三重県土地家屋調査士会用紙）

9-7

地　　番	200−156
土地の所在	松阪市阿形町字桜通

地積測量図

座標求積表

地　番	(47) 200−156		
測　点	Xn	Yn	(Xn+1 − Xn−1) Yn
7469	−160010.513	46629.470	−246436.748950
7522	−160016.584	46625.044	−296442.029752
7523	−160016.871	46625.433	−47557.941660
7524	−160017.604	46626.413	−68494.200697
7525	−160018.340	46627.393	−68775.404675
7526	−160019.079	46628.369	−69243.127965
7527	−160019.825	46629.339	−69710.861805
7528	−160020.574	46630.305	−69898.827195
7529	−160021.324	46631.272	−70040.170544
7530	−160022.076	46632.227	−70461.294997
7531	−160022.835	46633.195	−70882.456400
7532	−160023.596	46634.151	−392985.990477
7533	−160031.262	46643.792	571106.589248
7421	−160011.352	46644.868	931171.499884
7623	−160011.299	46643.891	39134.224549
		倍　面　積	483.258564
		面　積	241.6292820
		地　積	241.62　㎡

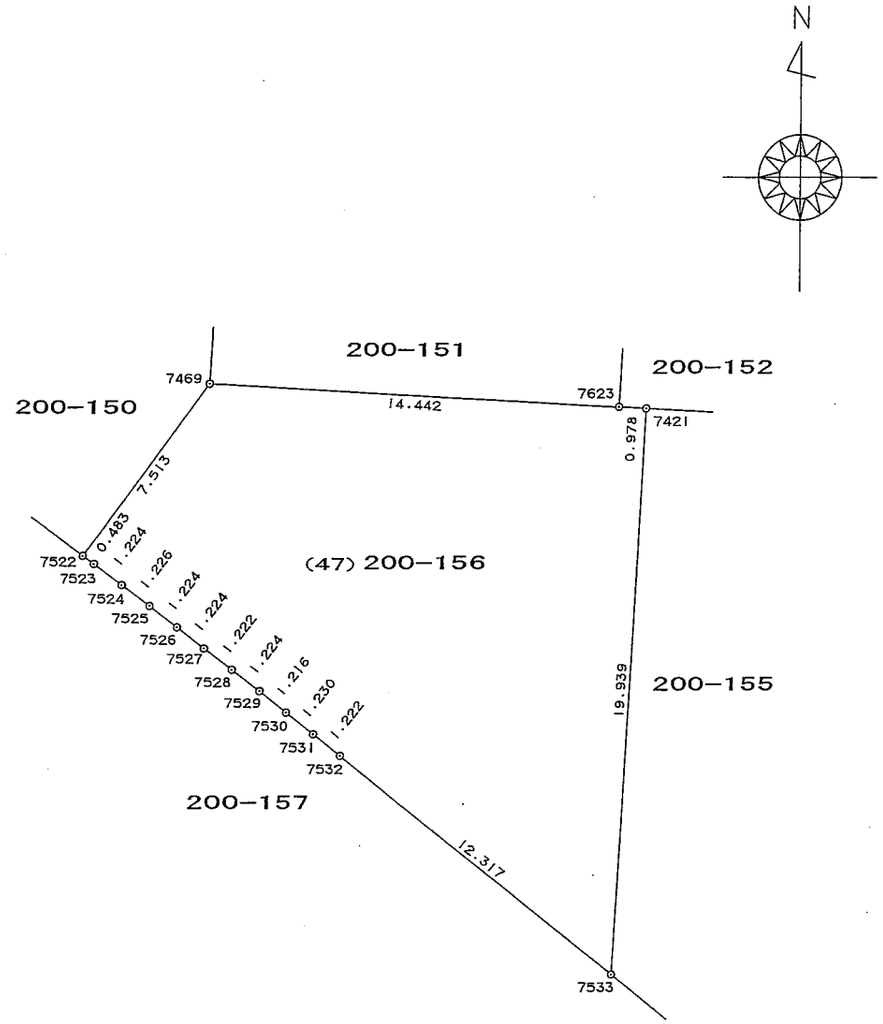

境界標の種類	筆　　界
コンクリート杭	7421　7469　7522 7533　7623

作製者	松阪市清生町495番地の2 土地家屋調査士　三宅敏見	申請人	日の出開発株式会社 代表取締役　田村憲司	縮尺	1/250

（平成17年2月22日作製）

（会員専用）

（三重県土地家屋調査士会用紙）

15-14

土地所在図
地積測量図

地　　番	200-161
土地の所在	松阪市阿形町字桜通

別記第一号（第七十四条第三項関係）

座　標　求　積　表

地　番	③ 200-161			
測　点	Xn	Yn	(Xn+1 - Xn-1)Yn	距　離
8014	-160033.015	46564.446	-203440.064574	15.059
8013	-160045.663	46556.272	-985084.159248	15.711
7762	-160054.174	46569.478	-370646.475402	0.640
7761	-160053.622	46569.801	75815.636028	1.244
7760	-160052.546	46570.425	99520.998225	1.229
7759	-160051.485	46571.045	98590.902265	1.227
7758	-160050.429	46571.669	98545.651604	1.232
7757	-160049.369	46572.297	98453.835858	1.231
7756	-160048.315	46572.933	98222.315697	1.233
7755	-160047.260	46573.571	97897.646242	1.229
7754	-160046.213	46574.215	97526.406210	1.230
7753	-160045.166	46574.860	97481.181980	1.232
7752	-160044.120	46575.510	97575.693450	1.236
7751	-160043.071	46576.164	97111.301940	1.230
7750	-160042.035	46576.827	82767.021579	0.881
7749	-160041.294	46577.303	420127.273060	15.292
		倍　面　積	465.164914	
		面　積	232.5824570	
		地　積	232.58 ㎡	

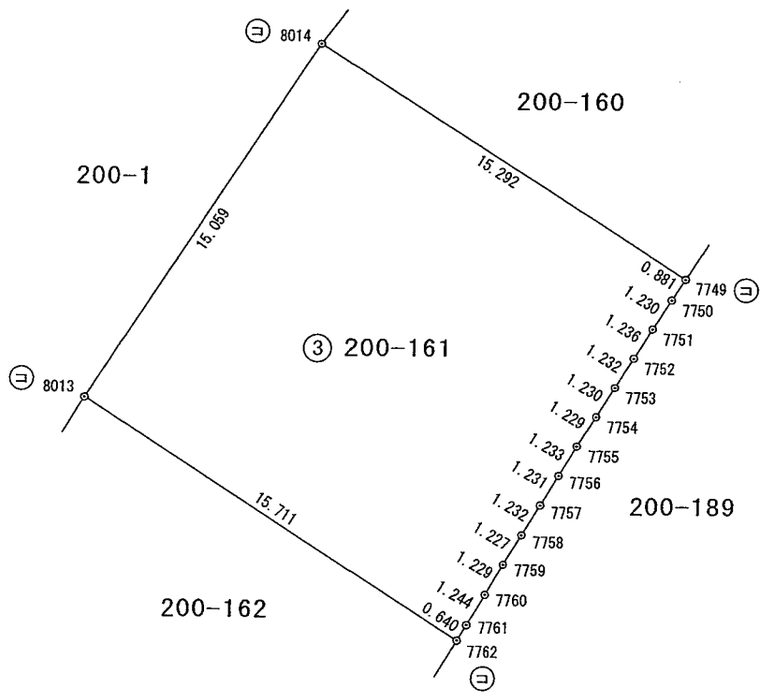

点記号	標式の種類
㋕	コンクリート杭
㊎	金　属　標

作成者	松阪市清生町495番地2 土地家屋調査士　三 宅 敏 見 （平成19年 12月 11日作成）	縮尺	1／

申請人	日の出開発株式会社 代表取締役 田 村 憲 司	縮尺	1／250

（三重県土地家屋調査士会用紙）

（会員専用）

15-11

土地所在図
地積測量図

地　　番	200-164
土地の所在	松阪市阿形町字桜通

別記第一号（第七十四条第三項関係）

座　標　求　積　表

地　番	⑥ 200-164			
測　点	Xn	Yn	(Xn+1 - Xn-1) Yn	距　離
8011	-160072.560	46542.011	-317230.346976	14.977
8010	-160086.148	46535.712	-947327.489184	15.989
7872	-160092.917	46550.198	-244341.989302	1.676
7999	-160091.397	46550.905	632394.044425	13.303
7873	-160079.332	46556.510	876984.978870	16.003
		倍　面　積	479.197833	
		面　積	239.5989165	
		地　積	239.59　㎡	

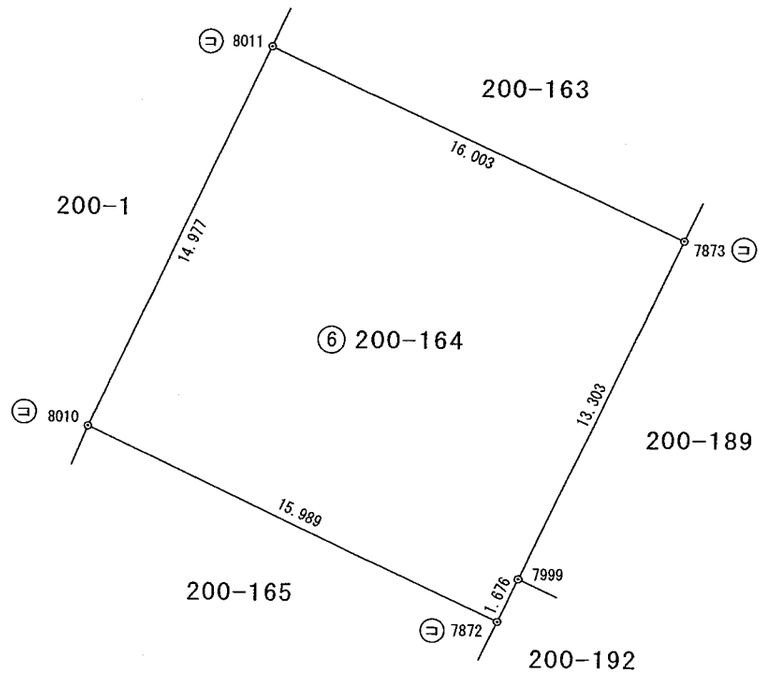

点記号	標式の種類
㋕	コンクリート杭
㊎	金　属　標

作成者	松阪市清生町495番地2 土地家屋調査士　三 宅 敏 見 （平成19年 12月 11日作成）	縮尺	1／

申請人	日の出開発株式会社 代表取締役 田 村 憲 司	縮尺	1／250

（会員専用）

（三重県土地家屋調査士会用紙）

15-7

土地所在図
地積測量図

地　　番	200-168
土地の所在	松阪市阿形町字桜通

別記第一号（第七十四条第三項関係）

座　標　求　積　表

地　番	⑩ 200-168			
測　点	Xn	Yn	(Xn+1 − Xn-1)Yn	距　離
7699	-160126.548	46570.275	-867790.504350	3.673
7708	-160125.705	46573.850	-223507.906150	9.668
7988	-160131.347	46581.701	202863.307855	12.788
7921	-160121.350	46589.676	773807.928684	8.459
7922	-160114.738	46594.952	446100.070448	4.751
7908	-160111.776	46591.237	331403.468781	4.157
7925	-160107.625	46591.465	219212.842825	10.395
7849	-160107.071	46581.085	-881453.871455	22.276
		倍　面　積	635.336638	
		面　積	317.6683190	
		地　積	317.66　㎡	

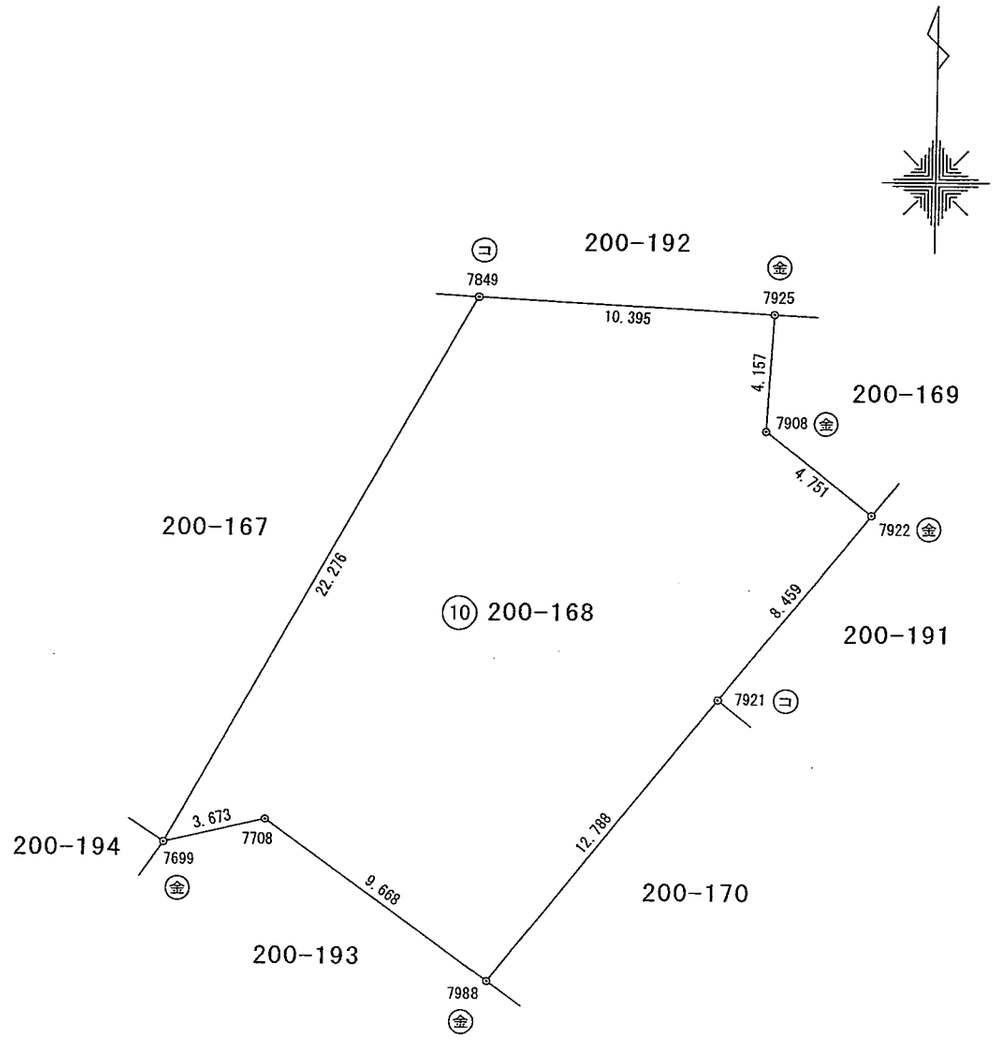

点記号	標式の種類
ヨ	コンクリート杭
金	金　属　標

作成者	松阪市清生町495番地2 土地家屋調査士　三 宅 敏 見 （平成19年 12月 11日作成）	縮尺	1／

申請人	日の出開発株式会社 代表取締役 田 村 憲 司	縮尺	1／250

（会員専用）

（三重県土地家屋調査士会用紙）

15-6

土地所在図
地積測量図

地　　番	200-170
土地の所在	松阪市阿形町字桜通

別記第一号（第七十四条第三項関係）

座　標　求　積　表

地　番	⑫ 200-170			
測　点	Xn	Yn	(Xn+1 − Xn-1)Yn	距　離
7921	-160121.350	46589.676	-291185.475000	12.788
7988	-160131.347	46581.701	-1183408.113905	26.375
7998	-160146.755	46603.108	-297327.829040	11.491
7997	-160137.727	46610.217	1009484.079786	20.260
7920	-160125.097	46594.375	763076.079375	6.010
		倍　面　積	638.741216	
		面　積	319.3706080	
		地　積	319.37 ㎡	

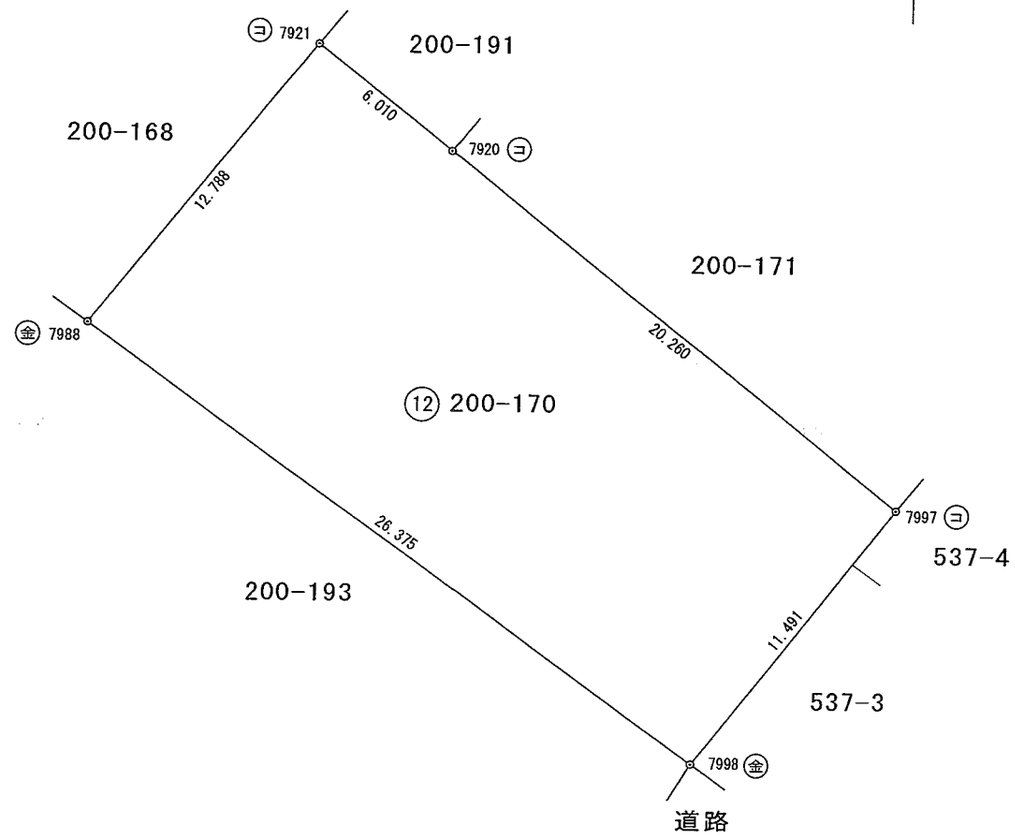

点記号	標式の種類
㋭	コンクリート杭
㊄	金　属　標

作成者	松阪市清生町495番地2 土地家屋調査士　三 宅 敏 見 （平成19年 12月 11日作成）	縮尺	1／

申請人	日の出開発株式会社 代表取締役 田 村 憲 司	縮尺	1／250

（三重県土地家屋調査士会用紙）

（会員専用）

15-5

土地所在図
地積測量図

地　　番	200-171
土地の所在	松阪市阿形町字桜通

別記第一号（第七十四条第三項関係）

座　標　求　積　表

地　番	⑬ 200-171			
測　点	Xn	Yn	(Xn+1 − Xn-1) Yn	距　離
7919	−160114.326	46602.968	59838.210912	13.779
7920	−160125.097	46594.375	−1090354.969375	20.260
7997	−160137.727	46610.217	−334241.866107	6.950
2	−160132.268	46614.518	528888.321228	6.889
7996	−160126.381	46618.096	836421.878432	19.344
		倍　面　積	551.575090	
		面　積	275.7875450	
		地　積	275.78 ㎡	

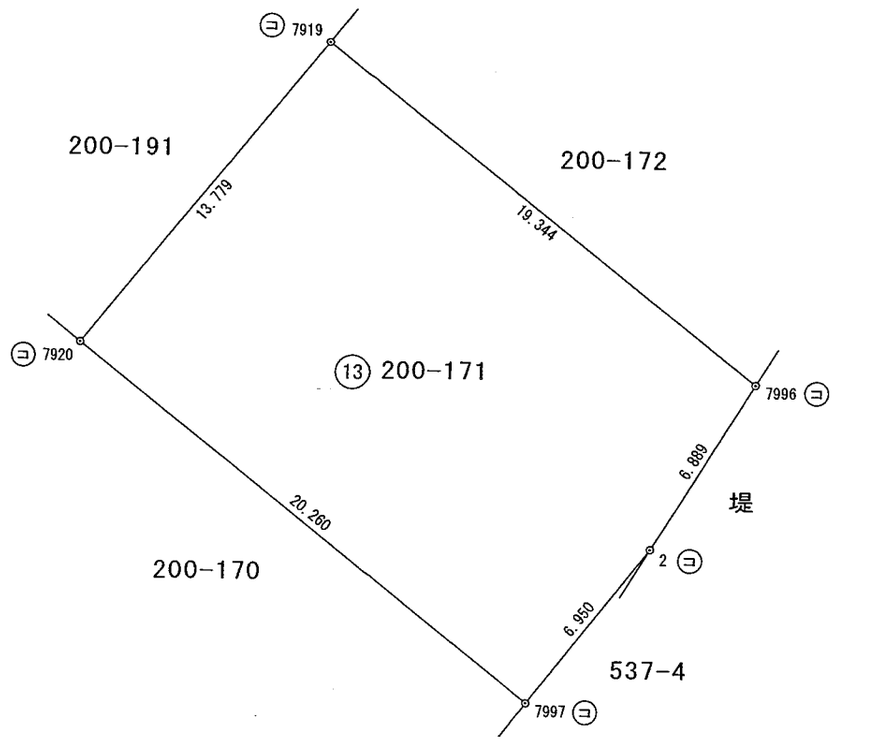

点記号	標式の種類
㋕	コンクリート杭
㊎	金　属　標

作成者	松阪市清生町495番地2 土地家屋調査士　三 宅 敏 見 （平成19年 12月 11日作成）	縮尺	1／

申請人	日の出開発株式会社 代表取締役 田 村 憲 司	縮尺	1／250

（会員専用）

（三重県土地家屋調査士会用紙）

15-4

土地所在図
地積測量図

地　　番	200-172
土地の所在	松阪市阿形町字桜通

別記第一号（第七十四条第三項関係）

座　標　求　積　表

地　番	⑭ 200-172			
測　点	Xn	Yn	(Xn+1 - Xn-1)Yn	距　離
7918	-160103.527	46611.586	6898.514728	13.816
7919	-160114.326	46602.968	-1065064.230672	19.344
7996	-160126.381	46618.096	-6899.478208	13.933
7995	-160114.474	46625.332	1065575.337528	17.572
		倍　面　積	510.143376	
		面　積	255.0716880	
		地　積	255.07　㎡	

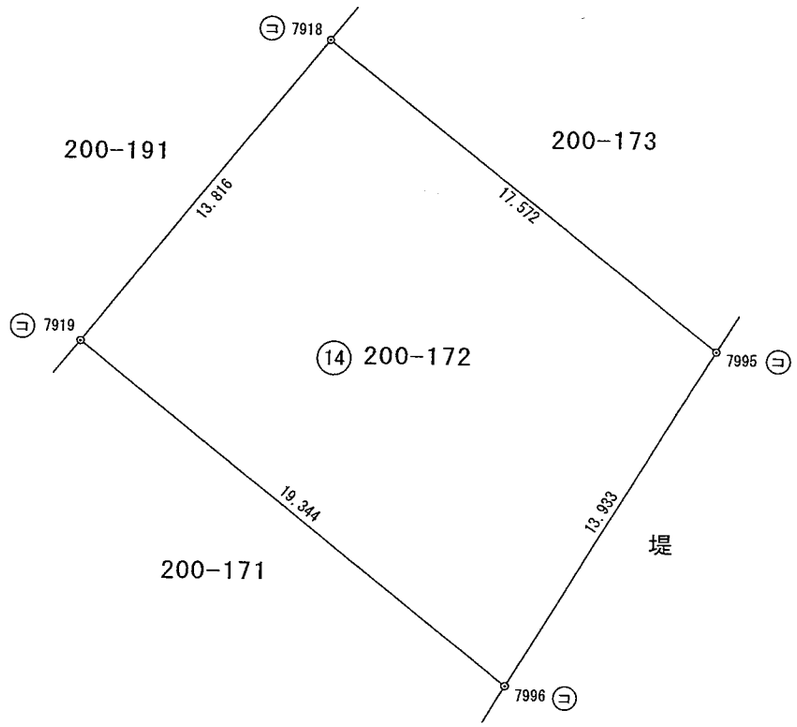

点記号	標式の種類
㋟	コンクリート杭
㊎	金　属　標

（会員専用）

作成者	松阪市清生町495番地2 土地家屋調査士　三宅敏見 （平成19年 12月 11日作成）	縮尺	1／

（三重県土地家屋調査士会用紙）

申請人	日の出開発株式会社 代表取締役 田村憲司	縮尺	1／250

15-3

土地所在図
地積測量図

地　　番	200-173
土地の所在	松阪市阿形町字桜通

別記第一号（第七十四条第三項関係）

座　標　求　積　表

地　番	⑮ 200-173			
測　点	Xn	Yn	(Xn+1 − Xn-1)Yn	距　離
7917	-160092.665	46620.250	-24988.454000	13.894
7918	-160103.527	46611.586	-1016552.079074	17.572
7995	-160114.474	46625.332	-493435.888556	0.426
336	-160114.110	46625.553	535401.225099	13.496
7994	-160102.991	46633.202	1000049.016890	16.564
		倍　面　積	473.820359	
		面　積	236.9101795	
		地　積	236.91 ㎡	

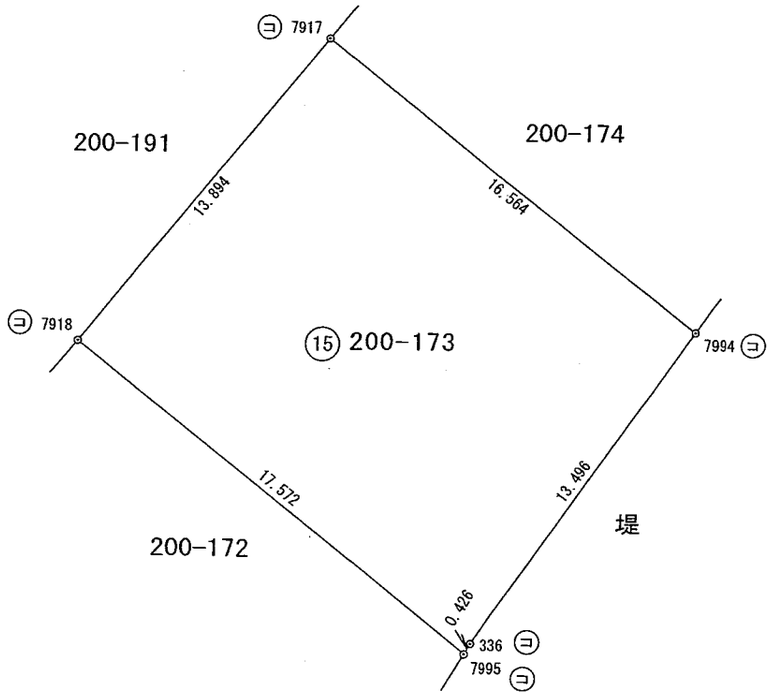

点記号	標式の種類
ヨ	コンクリート杭
金	金　属　標

作成者	松阪市清生町495番地2 土地家屋調査士　三 宅 敏 見 （平成19年 12月 11日作成）	縮尺	1／

申請人	日の出開発株式会社 代表取締役 田 村 憲 司	縮尺	1／250

（会員専用）

（三重県土地家屋調査士会用紙）

15-1

土地所在図
地積測量図

地　　番	200-175
土地の所在	松阪市阿形町字桜通

別記第一号（第七十四条第三項関係）

座　標　求　積　表

地　番	⑰ 200-175			
測　点	Xn	Yn	(Xn+1 － Xn-1)Yn	距　離
7541	-160067.513	46640.311	-240943.846626	12.442
7915	-160077.247	46632.561	-659850.738150	5.660
7916	-160081.663	46629.021	-662971.420578	15.719
7993	-160091.465	46641.310	-155502.127540	8.030
H41	-160084.997	46646.068	904187.382112	12.916
7120	-160072.081	46646.038	815559.328392	7.326
		倍　面　積	478.577610	
		面　積	239.2888050	
		地　積	239.28　㎡	

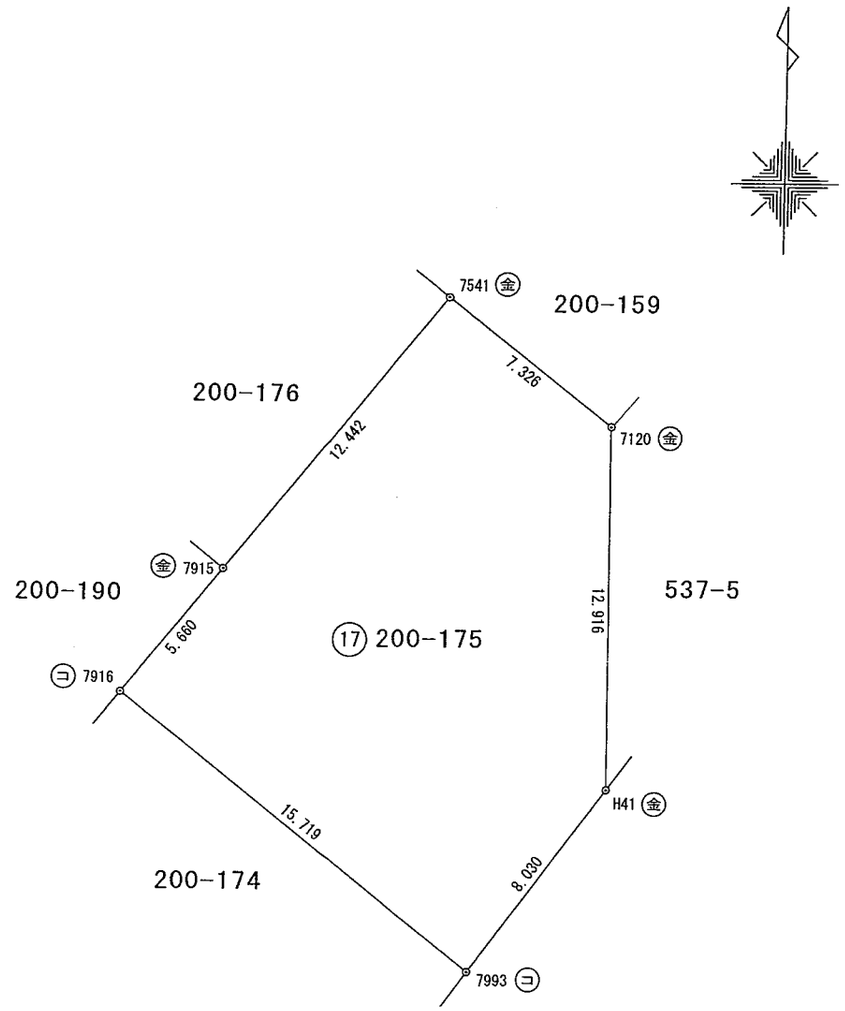

点記号	標式の種類
コ	コンクリート杭
金	金　属　標

作成者	松阪市清生町495番地2 土地家屋調査士　三宅敏見 （平成19年 12月 11日作成）	縮尺	1／

申請人	日の出開発株式会社 代表取締役 田村憲司	縮尺	1／250

（会員専用）

（三重県土地家屋調査士会用紙）

11-4

土地所在図
地積測量図

地　　番	200-178
土地の所在	松阪市阿形町字桜通

別記第一号（第七十四条第三項関係）

座　標　求　積　表

地　番	⑳ 200-178			
測　点	Xn	Yn	(Xn+1 - Xn-1)Yn	距　離
7610	-160048.497	46616.454	-313961.817690	18.966
7812	-160063.331	46604.636	-698696.702912	0.567
7947	-160063.489	46605.181	-24514.325206	1.246
7948	-160063.857	46606.371	-35700.480186	1.233
7949	-160064.255	46607.538	-38358.003774	1.231
7950	-160064.680	46608.693	-41341.910691	1.232
7951	-160065.142	46609.835	-44465.782590	1.229
7952	-160065.634	46610.961	-47170.292532	1.232
7953	-160066.154	46612.078	-49921.535538	1.234
7954	-160066.705	46613.182	-52905.961570	1.241
7955	-160067.289	46614.277	-56216.818062	1.234
7956	-160067.911	46615.343	-58875.178209	1.216
7957	-160068.552	46616.376	-43959.242568	0.564
7958	-160068.854	46616.852	557351.082512	15.675
7543	-160056.596	46626.621	949178.123697	12.999
		倍　面　積	441.154681	
		面　積	220.5773405	
		地　積	220.57　㎡	

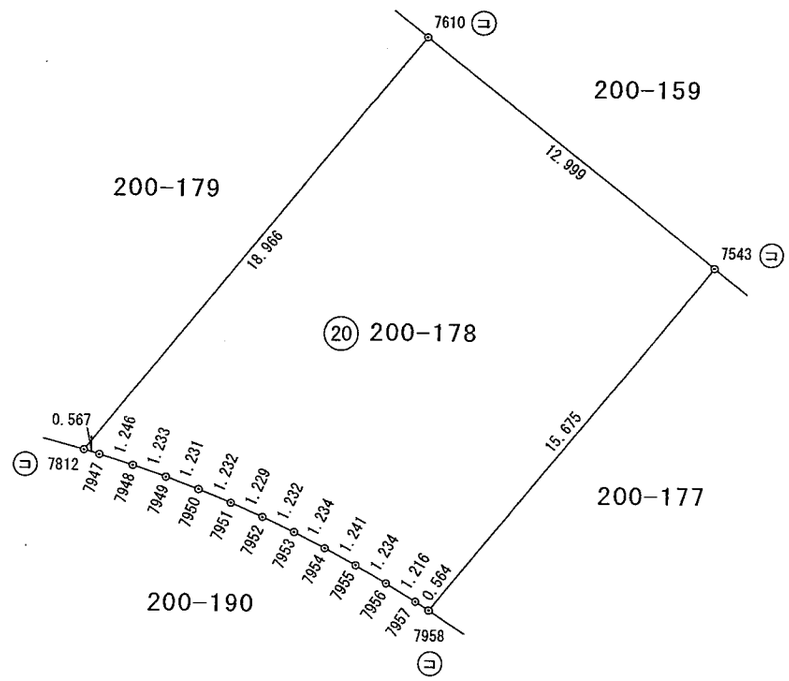

点記号	標式の種類
㋭	コンクリート杭
㊎	金　属　標

作成者	松阪市清生町495番地2 土地家屋調査士　三 宅 敏 見 （平成19年 12月 11日作成）	縮尺	1／

申請人	日の出開発株式会社 代表取締役 田 村 憲 司	縮尺	1／250

（会員専用）

（三重県土地家屋調査士会用紙）

11-3

土地所在図
地積測量図

地　番	200-179
土地の所在	松阪市阿形町字桜通

別記第一号（第七十四条第三項関係）

座　標　求　積　表

地　番	(21) 200-179			
測　点	Xn	Yn	(Xn+1 - Xn-1) Yn	距　離
7801	-160060.953	46592.825	-471612.574650	0.237
7802	-160061.017	46593.053	-16354.161603	1.212
7803	-160061.304	46594.231	-25580.232819	1.225
7804	-160061.566	46595.428	-22458.996296	1.213
7805	-160061.786	46596.621	-18312.472053	1.221
7806	-160061.959	46597.830	-15936.457860	1.233
7807	-160062.128	46599.051	-17381.446023	1.226
7808	-160062.332	46600.260	-19898.311020	1.229
7809	-160062.555	46601.469	-22834.719810	1.232
7810	-160062.822	46602.672	-26283.907008	1.227
7811	-160063.119	46603.863	-23721.366267	0.802
7812	-160063.331	46604.636	681452.987592	18.966
7610	-160048.497	46616.454	789682.730760	3.386
7609	-160046.391	46613.802	133362.087522	1.221
7608	-160045.636	46612.842	70478.617104	1.225
7607	-160044.879	46611.879	70244.101653	1.227
7606	-160044.129	46610.908	69590.085644	1.223
7605	-160043.386	46609.936	69215.754960	1.225
7604	-160042.644	46608.961	68981.262280	1.226
7603	-160041.906	46607.982	68513.733540	1.228
7601	-160041.174	46606.996	53737.866388	0.701
8007	-160040.753	46606.435	-453061.154635	12.968
8008	-160050.895	46598.354	-941286.750800	11.478
		倍　面　積	536.676599	
		面　積	268.3382995	
		地　積	268.33　㎡	

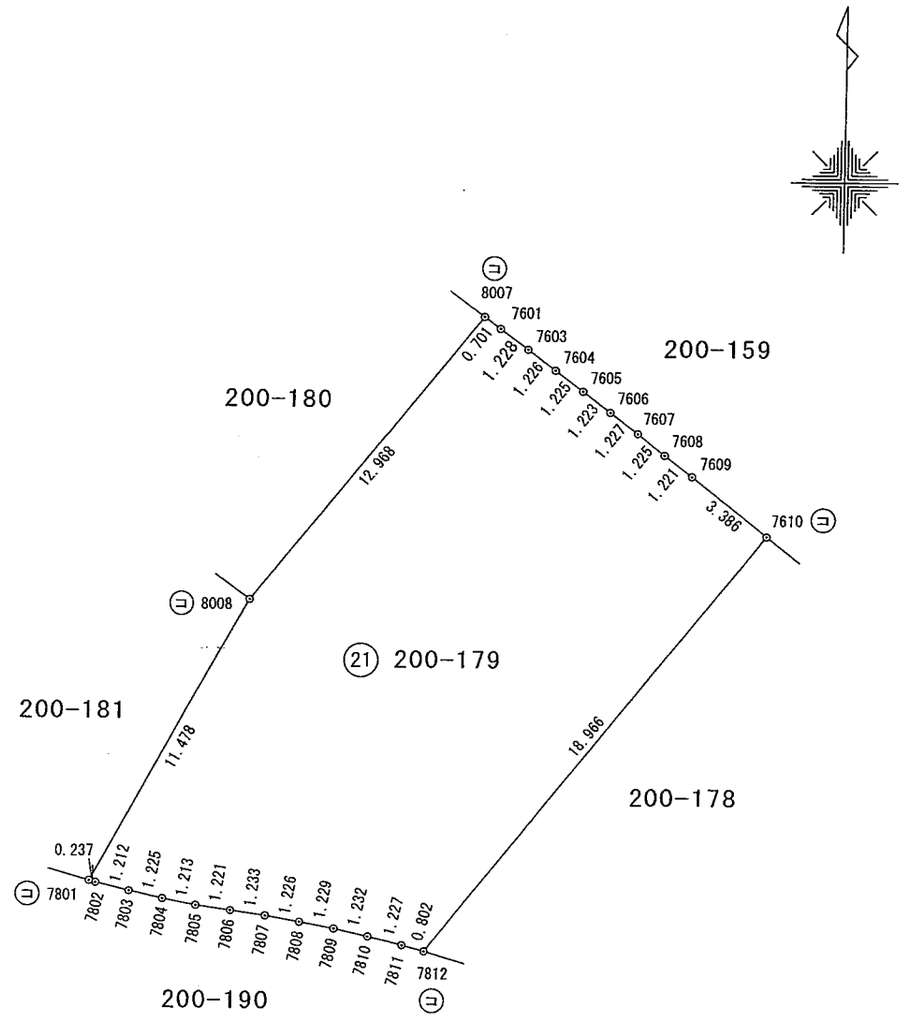

点記号	標式の種類
(コ)	コンクリート杭
(金)	金　属　標

作成者	松阪市清生町495番地2 土地家屋調査士　三宅敏見 （平成19年 12月 11日作成）	縮尺	1／

申請人	日の出開発株式会社 代表取締役 田村憲司	縮尺	1／250

（三重県土地家屋調査士会用紙）

（会員専用）

11-2

土地所在図
地積測量図

地　　番	200-181
土地の所在	松阪市阿形町字桜通

別記第一号（第七十四条第三項関係）

座　標　求　積　表

地　番	(23) 200-181			
測　点	Xn	Yn	(Xn+1 - Xn-1)Yn	距　離
7781	-160040.812	46584.818	461655.546380	0.208
7782	-160040.985	46584.702	-55482.380082	1.222
7783	-160042.003	46584.026	-95217.749144	1.224
7784	-160043.029	46583.358	-95495.883900	1.220
7785	-160044.053	46582.694	-95820.601558	1.225
7786	-160045.086	46582.035	-96052.156170	1.218
7787	-160046.115	46581.384	-95957.651040	1.218
7788	-160047.146	46580.736	-96422.123520	1.227
7789	-160048.185	46580.084	-96793.414552	1.227
7790	-160049.224	46579.431	-87988.545159	1.006
7791	-160050.074	46578.892	-264940.737696	5.011
7792	-160054.912	46580.196	-333514.203360	4.652
7793	-160057.234	46584.227	-135979.358613	1.222
7794	-160057.831	46585.293	-54597.963396	1.216
7795	-160058.406	46586.364	-52642.591320	1.217
7796	-160058.961	46587.447	-49289.518926	1.217
7797	-160059.464	46588.555	-44585.247135	1.215
7798	-160059.918	46589.682	-40859.151114	1.223
7799	-160060.341	46590.829	-37039.709055	1.213
7800	-160060.713	46591.984	-28514.294208	0.875
7801	-160060.953	46592.825	457448.355850	11.478
8008	-160050.895	46598.354	938537.447914	16.879
		倍　面　積	448.070196	
		面　積	224.0350980	
		地　積	224.03 ㎡	

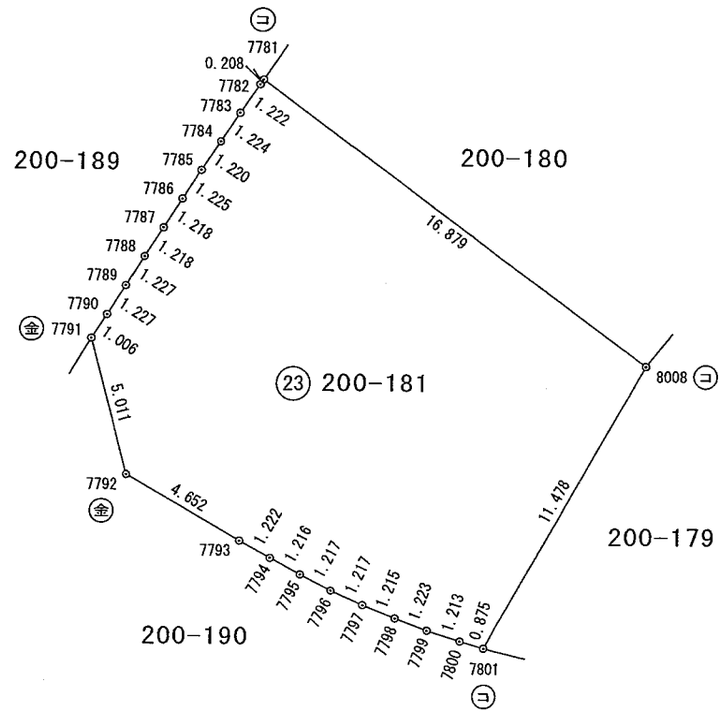

点記号	標式の種類
(ヨ)	コンクリート杭
(金)	金　属　標

作成者	松阪市清生町495番地2 土地家屋調査士　三 宅 敏 見 （平成19年 12月 11日作成）	縮尺	1／

申請人	日の出開発株式会社 代表取締役 田 村 憲 司	縮尺	1／250

（三重県土地家屋調査士会用紙）

（会員専用）

12-1

土地所在図
地積測量図

地　番	200-182
土地の所在	松阪市阿形町字桜通

別記第一号（第七十四条第三項関係）

座　標　求　積　表

地　番	㉔ 200-182			
測　点	Xn	Yn	(Xn+1 − Xn-1) Yn	距　離
7825	-160064.048	46584.181	851232.739413	0.976
7826	-160063.608	46583.310	47701.309440	1.231
7827	-160063.024	46582.226	55526.013392	1.232
7828	-160062.416	46581.154	136855.430452	4.635
7829	-160060.086	46577.147	48300.501439	5.014
7830	-160061.379	46572.303	-109538.056656	1.209
7831	-160062.438	46571.720	-99616.909080	1.230
7832	-160063.518	46571.132	-100733.358516	1.231
7833	-160064.601	46570.546	-100964.943728	1.229
7834	-160065.686	46569.968	-100917.120656	1.224
7835	-160066.768	46569.395	-101055.587150	1.230
7836	-160067.856	46568.822	-101426.894316	1.230
7837	-160068.946	46568.253	-101379.086781	1.223
7838	-160070.033	46567.693	-101564.138433	1.229
7839	-160071.127	46567.134	-101842.322058	1.224
7840	-160072.220	46566.582	-101934.247998	1.223
7841	-160073.316	46566.040	-102072.759680	1.220
7842	-160074.412	46565.503	-108125.097966	1.362
7843	-160075.638	46564.909	-107844.329244	1.212
7844	-160076.728	46564.380	-63979.458120	0.315
7845	-160077.012	46564.244	-217874.097676	12.954
7846	-160081.407	46576.430	-226780.637670	1.381
7847	-160081.881	46577.727	808542.762993	18.965
		倍　面　積	509.711401	
		面　積	254.8557005	
		地　積	254.85 ㎡	

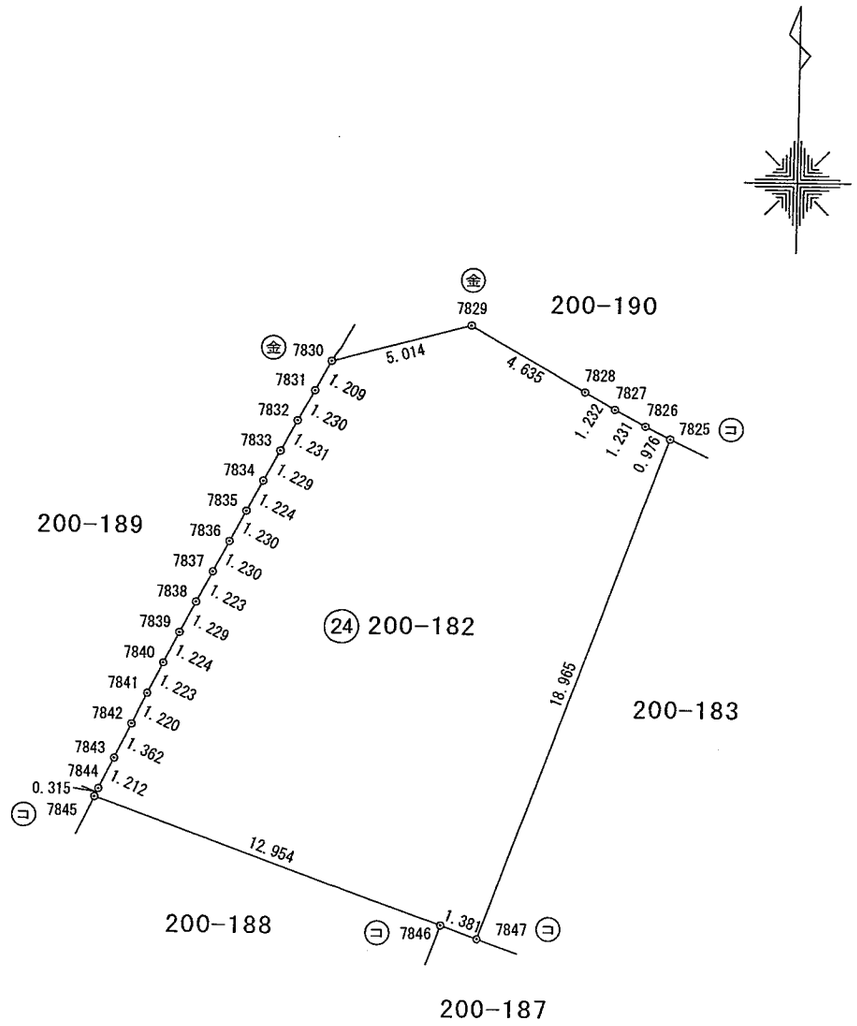

点記号	標式の種類
㋕	コンクリート杭
金	金　属　標

作成者	松阪市清生町495番地2 土地家屋調査士　三宅敏見 （平成19年 12月 11日作成）	縮尺	1／

申請人	日の出開発株式会社 代表取締役 田村憲司	縮尺	1／250

（三重県土地家屋調査士会用紙）

（会員専用）

12-6

土地所在図
地積測量図

地　　番	200-187
土地の所在	松阪市阿形町字桜通

別記第一号（第七十四条第三項関係）

座　標　求　積　表

地　番	㉙ 200-187			
測　点	Xn	Yn	(Xn+1 - Xn-1)Yn	距　離
7895	-160099.431	46569.892	-844824.410772	0.475
7896	-160099.548	46570.352	-18954.133264	1.216
7897	-160099.838	46571.533	-25800.629282	1.245
7898	-160100.102	46572.750	-22774.074750	1.210
7899	-160100.327	46573.939	-19514.480441	1.231
7900	-160100.521	46575.155	-16534.180025	1.228
7901	-160100.682	46576.372	-13646.876996	1.229
7902	-160100.814	46577.594	-10712.846620	1.226
7903	-160100.912	46578.816	-7871.819904	1.235
7904	-160100.983	46580.049	-14765.875533	4.671
7905	-160101.229	46584.714	681115.103394	15.815
7906	-160086.362	46590.106	901425.370888	13.165
7847	-160081.881	46577.727	230792.637285	1.381
7846	-160081.407	46576.430	-817416.346500	19.173
		倍　面　積	517.437480	
		面　積	258.7187400	
		地　積	258.71　㎡	

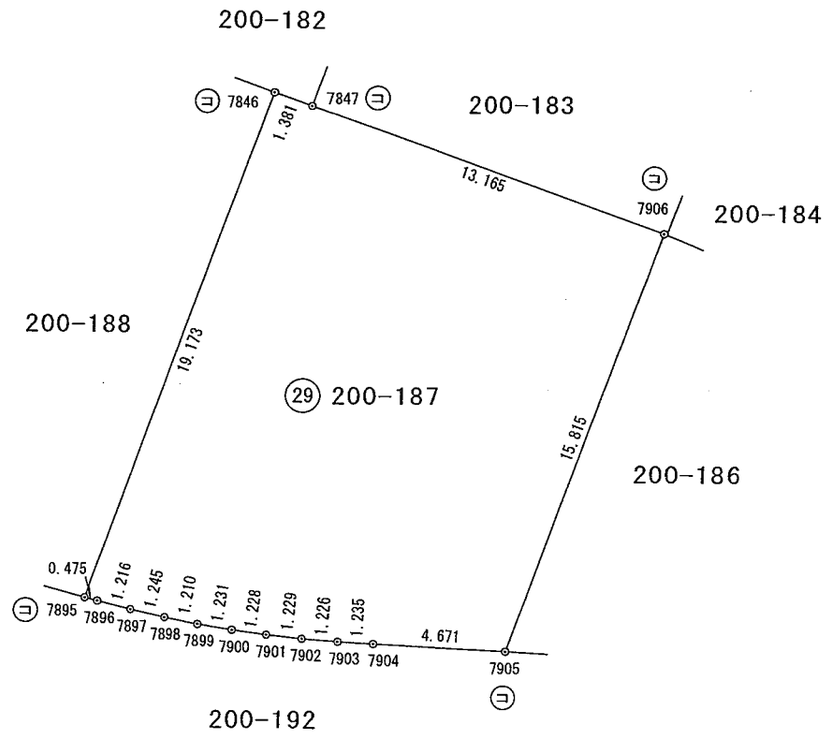

点記号	標式の種類
㋭	コンクリート杭
㊎	金　属　標

作成者	松阪市清生町495番地2 土地家屋調査士　三宅敏見 （平成19年　12月　11日作成）	縮尺	1／

（三重県土地家屋調査士会用紙）

申請人	日の出開発株式会社 代表取締役 田村憲司	縮尺	1／250

（会員専用）

地　　番	200-102
土地の所在	松阪市阿形町字桜通

地積測量図

座　標　求　積　表

地　番	(101) 200-102		
測　点	Xn	Yn	(Xn+1 − Xn-1) Yn
6771	-159926.619	46722.384	-1040927.993136
6937	-159938.089	46735.889	-478482.031582
6938	-159936.857	46736.882	124553.790530
6939	-159935.424	46738.033	133904.464545
6940	-159933.992	46739.176	134001.217592
6941	-159932.557	46740.320	132695.768480
7211	-159931.153	46741.466	298163.811614
7210	-159926.178	46740.957	258804.678909
6811	-159925.616	46740.338	65623.434552
6810	-159924.774	46739.454	80204.903064
6809	-159923.900	46738.571	82119.669247
6808	-159923.017	46737.713	83099.653714
6807	-159922.122	46736.864	84266.565792
6806	-159921.214	46736.031	85667.144823
6805	-159920.289	46735.212	86740.553472
6804	-159919.358	46734.411	87860.692680
6803	-159918.409	46733.626	88606.954896
6802	-159917.462	46732.848	89867.266704
6801	-159916.486	46732.088	77201.409376
6800	-159915.810	46731.557	-473530.867081
		倍　面　積	441.088191
		面　積	220.5440955
		地　積	220.54 ㎡

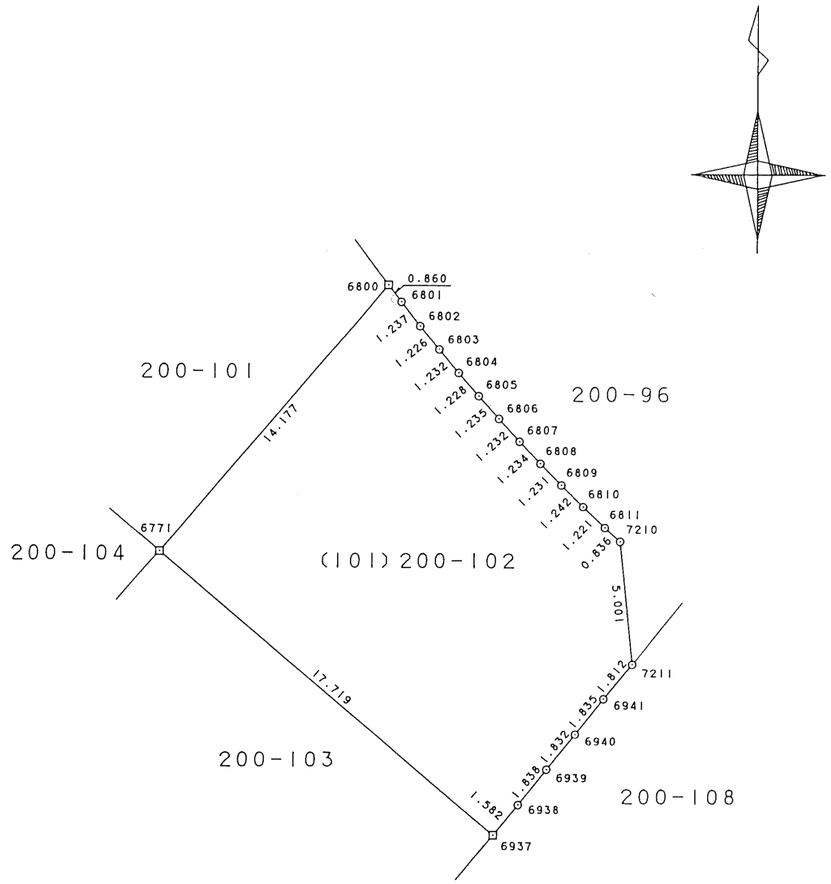

境界標の種類	筆　界
コンクリート杭	□
金　属　標	⊠
金　属　鋲	⊗

作製者	松阪市清生町４９５番地の２ 土地家屋調査士　三　宅　敏　見　(平成14年　2月22日作製)

申請人	日の出開発　株式会社 代表取締役　田　村　憲　司	縮尺	1／250

(三重県土地家屋調査士会用紙)